

95.082MZ..S91/HW/



Copijn Utrecht

**Tuin- en landschaps-
architecten bv**

Adviesbureau voor
landschappelijke en
stedelijke vormgeving

Advies
Ruimtegebruik
Noorderplantsoen

Projectnummer 95.082

25 september 2001

KOPIE

Advies
Ruimtegebruik
Noorderplantsoen

Projectnummer 95.082

25 september 2001

Inhoud

Inleiding

Aanleiding

Visie en motivering

3. Categorieën evenementen en nadere definiëring karakteristieken

Karakteristieken

Randvoorwaarden vergunningaanvragen

Kwalificatie evenementen

Matrix

Kwalificatie periode

Gelijktijdigheid evenementen

Beoordeling aanvragen

Bepalingen gebruikruimte

Beschermende maatregelen

Bijlagen: A. Zoneringskaart 1995

B. Zoneringskaarten I t/m V

1. Aanleiding

Copijn Utrecht Tuin- en Landschapsarchitecten heeft vanaf 1995 in nauwe samenwerking met de Gemeente Groningen de plannen gemaakt voor de herinrichting van het Noorderplantsoen. De plannen zijn gebaseerd op het vastgestelde Programma van Eisen d.d. 30 mei 1995.

Na een integrale inventarisatie van het park zijn op basis van het Programma van Eisen doelstellingen en ontwerpuitgangspunten (rapportage d.d. 6 december 1995) voor het Noorderplantsoen opgesteld en vastgesteld door de Gemeenteraad.

Op basis van dit plan worden in fases de verschillende delen van het park gereconstrueerd.

De herinrichtingsplannen voor het Noorderplantsoen zijn gebaseerd op drie belangrijke uitgangspunten:

De ruimtelijke en cultuurhistorische kwaliteiten moeten worden versterkt. Open ruimten, dichte beplantingen, zichtlijnen, slingerende paden en waterpartijen bepalen het beeld.

Een veelzijdig gebruik van het park is wenselijk. Hierdoor zal het park een onderdeel zijn van de stad. Het park moet bruikbaar zijn voor kleinschalig gebruik - wandelen, fietsen, en zitten, maar ook voor de organisatie van evenementen.

In het park moeten de ecologische waarden worden versterkt en mogelijkheden worden geschapen voor een duurzame ontwikkeling van deze ecologische waarden.

In het Programma van Eisen uit 1995 is aangegeven dat in het park publieksevenementen kunnen worden georganiseerd, mits de draagkracht van het park niet wordt overschreden en geen onherstelbare schade aan het park optreedt. Grootschalige publieksevenementen vinden uitsluitend plaats op de speelweide; kleinschalige evenementen kunnen plaatsvinden bij de muziekkoepeel en/of rondom de fonteinvijver en op andere naast gelegen daarvoor geschikte locaties.

Daarnaast wordt in het Programma van Eisen aangegeven dat in het park rustige plekken noodzakelijk zijn, waarbij gedacht wordt aan de dwingers in het park.

Onderdeel van de geformuleerde planvisie in 1995 was een zoneringsstekening, zie bijlage A.

Deze zoneringsstekening gaat ervan uit dat de dwingers in het park 'rustgebieden' zijn tijdens de grotere evenementen in het park. Evenementen moeten zoveel mogelijk plaatsvinden op de verhardingen of op de grasvelden die direct langs de paden zijn gelegen. Op de speelweide kunnen grotere evenementen plaatsvinden; kleinschalige evenementen kunnen worden georganiseerd bij het gebied rondom de fonteinvijver en de muziekkoepeel. Op basis van deze zoneringskaart is in april 1996 een plankaart opgemaakt, speciaal bestemd voor de beoordeling van de vergunningsaanvraag van het Noorderzonfestival.

Vanuit de Gemeente Groningen is de behoefte ontstaan om beleid te ontwikkelen ten aanzien van alle vergunningaanvragen voor het Noorderplantsoen.

Met de opdrachtgever is de volgende vraagstelling geformuleerd:

Ontwikkel een plankaart met bijbehorende voorschriften op basis waarvan beoordeling van vergunningaanvragen voor de organisatie van evenementen in het Noorderplantsoen kan plaatsvinden.

2. Visie en motivering

De herinrichting van het Noorderplantsoen is inmiddels bijna voltooid. Alleen waterpartijen moeten nog worden aangepakt. De verhardingen zijn opgeknapt en goed bruikbaar. Met de reconstructie van beplantingen is de basis gelegd voor een duurzame ecologische ontwikkeling.

Zoals ook in het rapport "Kleur geven aan groen" uit 1994 werd aangegeven: Het Noorderplantsoen heeft een waardevolle en bijzondere plek in het stedelijk weefsel van de stad Groningen. Vooral door het gebruik van het park heeft het Noorderplantsoen een eigen plek gekregen in de stad en bij de bewoners.

In onze visie moet een zo breed mogelijk gebruik van het park mogelijk zijn. Door de relatief kleinschalige inrichting, en met zijn vele verschillende plekken en sferen leent het Noorderplantsoen zich uitstekend voor – naast het dagelijkse gebruik – de organisatie van kleine evenementen. Hierbij gaat de voorkeur uit naar niet te grootschalige evenementen zoals bijvoorbeeld popconcert of een kermis maar naar een veelheid van relatief kleinschalige activiteiten zoals theater, voorstellingen, manifestaties, concerten etc.

Bij het opstellen van het nieuwe zoneringsplan hebben wij de volgende uitgangspunten geformuleerd:

- het zoneringsplan moet aansluiten op de bestaande planvorming;
- bij evenementen mag de draagkracht van het park niet worden overschreden. Dit houdt in dat het park geen blijvende schade mag oplopen door evenementen;
- belangrijke aanwezige biotopen moeten zo min mogelijk worden verstoord;
- het zoneringsplan moet de mogelijkheid geven een gevarieerd, sfeerrijk en bijzonder evenement te kunnen organiseren.

De zonering is bepaald aan de hand van het vermoeden van het mogelijk ontstaan van onherstelbare schade aan het park op basis van de opgedane ervaringen met onder meer het Noorderzonfestival. Ook de handhaafbaarheid van de voorstellen heeft een rol gespeeld bij het bepalen van de grenzen van de plankaarten en de verschillen.

Grensbepaling is niet altijd 'hard' te maken met concrete gegevens.

Door het aangeven van bovengrenzen en het stellen van aanvullende, beschermende maatregelen en het afwegen van verschillende waarden en belangen, gebaseerd op de geformuleerde en vastgestelde ontwerpvisie uit december 1995, zijn bruikbare en flexibele plankaarten ontstaan.

4.1. Matrix

Aantal bezoekers	Duur 0-4 uur	Duur 4-12 uur	Duur > 12 uur
0-50	I	II	III
50-200	III	III	IV
200-500	IV	IV	V
> 500	V	V	V

Indien het evenement binnen categorie V is gelegen mogen maximaal 10.000 bezoekers worden toegelaten, waarvan minimaal 7500 op de grote speelweide voor een duur van maximaal 4 uur.
Bij een evenement met versterkte muziek wordt, ongeacht de grootte, ingedeeld in een zoneringscode van minimaal IV . Hierdoor wordt geluidsoverlast in rustiger delen van het park beperkt.

4.2 Kwalificatie ten aanzien van periode

In de broedperiode zijn de dwingers extra kwetsbaar voor verstoring. Extra bescherming wordt door de volgende zoneringscode afgedwongen:

Op de vier dwingers mogen in de periode van 1 maart tot 1 juni geen evenementen worden georganiseerd. In de overige delen van het park mogen in de periode van 1 maart tot 1 juni geen evenementen worden georganiseerd, behalve met zoneringscode I, II en III.

4.3 Gelijktijdigheid evenementen

Een breed gebruik van het park wordt voorgestaan. Maar om te grote drukte in het park te voorkomen zijn er grenzen gesteld aan de gelijktijdigheid van evenementen.

In het Noorderplantsoen kunnen maximaal 2 evenementen tegelijkertijd worden georganiseerd mits

- deze evenementen niet tot dezelfde categorie behoren.
- niet één of beide evenementen tot zoneringscode V behoren.

Daarnaast zal bij de beoordeling van vergunning aanvragen het principe worden gehanteerd van "Wie het eerst komt, het eerst maalt".

5. Beoordeling aanvragen

Bij de beoordeling van aanvragen gaat men als volgt te werk:

- men stelt vast wáár men in het park het evenement wil organiseren (werkveld)
- men bepaalt de karakteristieken
- aan de hand van de combinatie van het tijdsaspect en hoeveelheidsaspect en impactaspect bepaalt men in de gegeven matrix de zoneringscode
- men toetst het plan aan criteria ten aanzien van periode (4-2) en gelijktijdigheid van evenementen (4-3).
- men toetst op de plankaart het gevraagde werkveld met de bij de zoneringscode vastgestelde zonering
- men verleent wel/niet de vergunning met bijbehorende voorschriften.

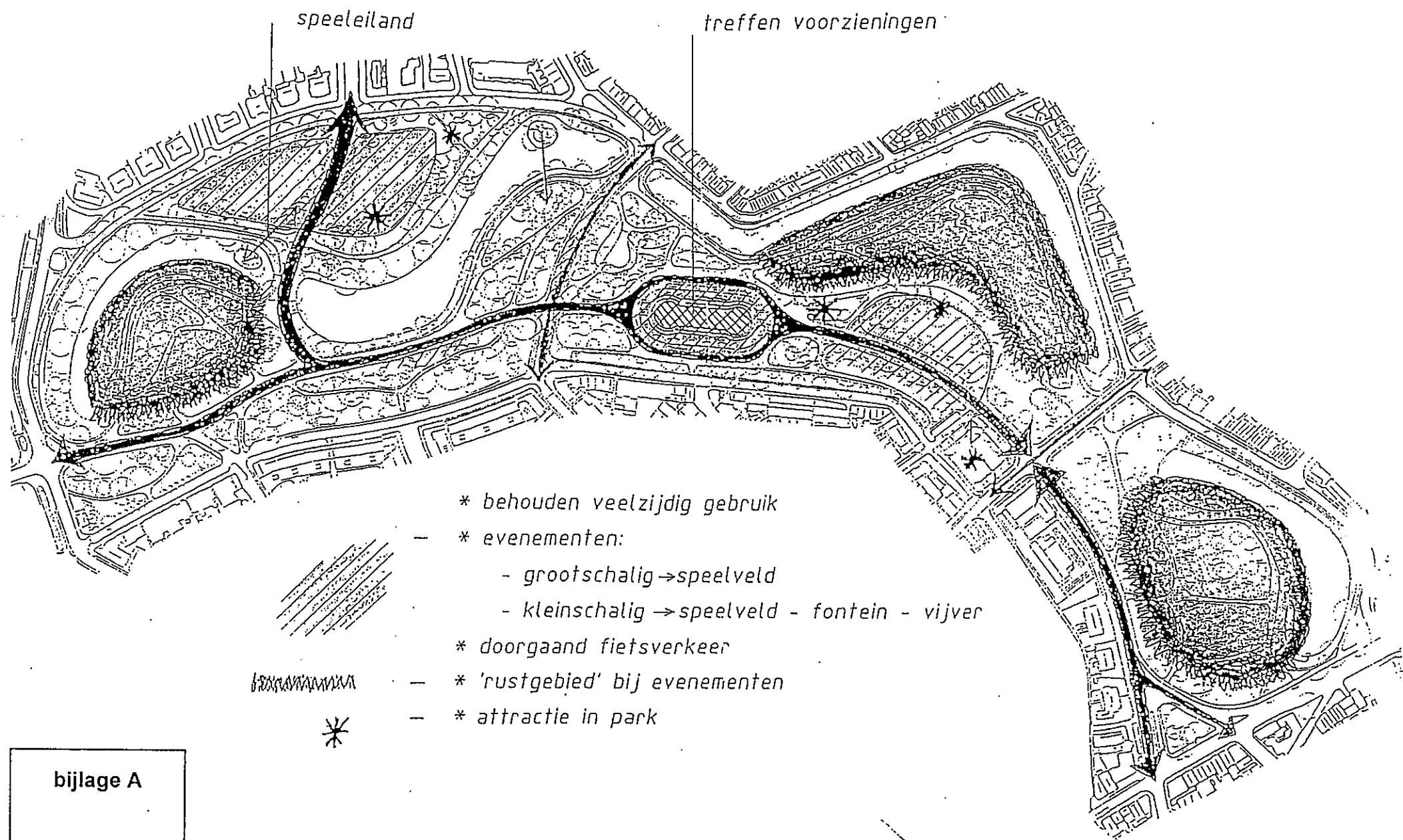
7. Beschermende maatregelen

Voor, tijdens en na afloop van een evenement, moeten de volgende beschermende maatregelen worden getroffen:

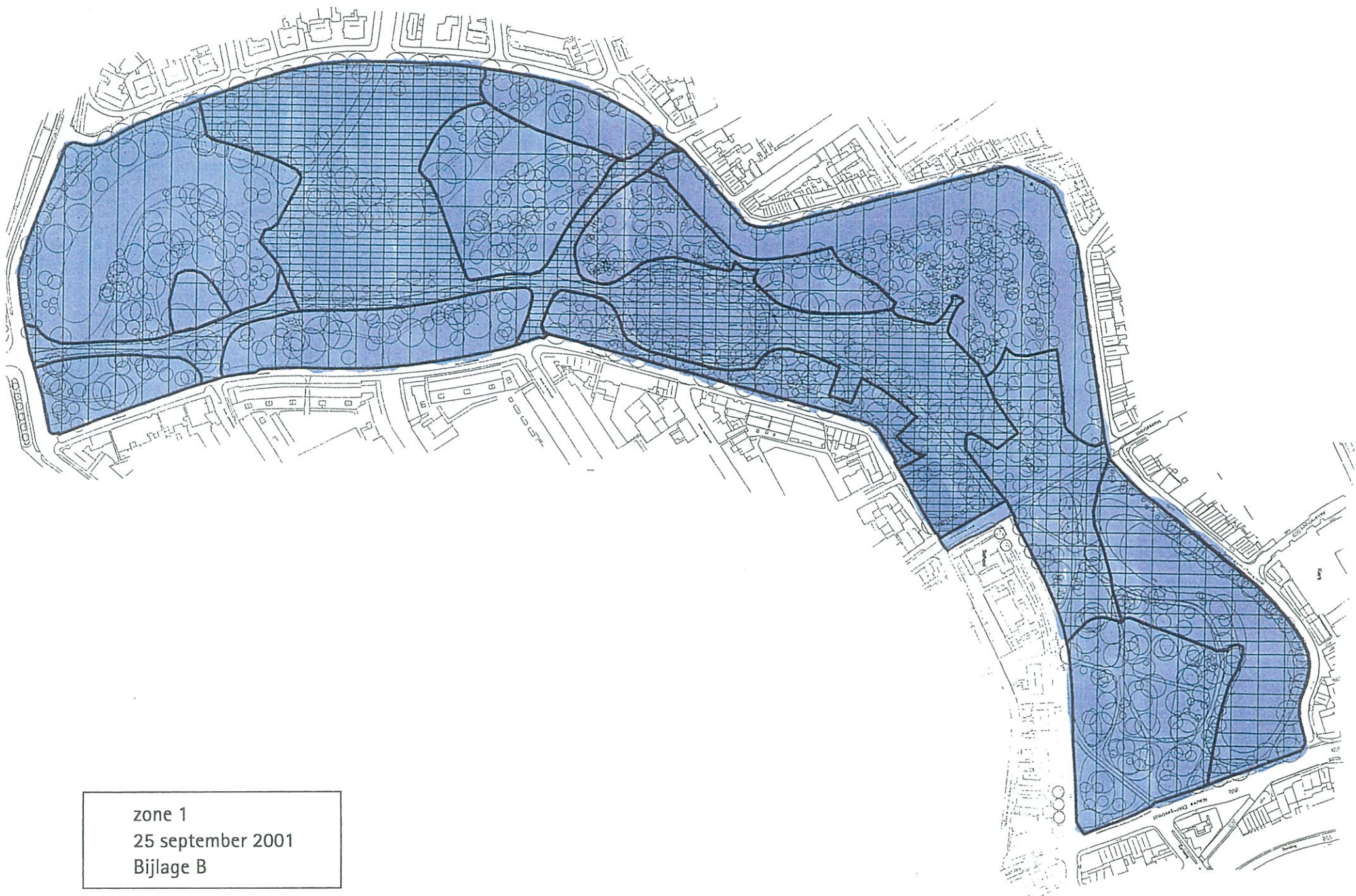
- Aan bomen en struiken mogen alleen touwen en stropen worden vastgemaakt met toestemming van de toezichthouder. Stam en takken moeten zonodig, worden beschermd.
- Bij locaties in de directe omgeving van bomen dienen ter bescherming van de stam dranghekken te worden geplaatst op aanwijzing van de toezichthouder. De dranghekken moeten onderling aan elkaar worden bevestigd.
- Aan bomen en struiken mag niet worden gesnoeid, tenzij door de Gemeente hiervoor, ter plaatse, toestemming is gegeven. Eventuele snoeiwerkzaamheden dienen te worden uitgevoerd door deskundig personeel.
- Om beschadiging van struiken en vegetaties te voorkomen, dienen op plaatsen waar het ontstaan van looppaden door struiken te verwachten valt, dranghekken te worden geplaatst. De dranghekken moeten onderling aan elkaar worden bevestigd.
- Voor het inbrengen van pinnen voor de bevestiging van tenten e.d., moet met de Gemeente worden overlegd.
- Voor alle locaties geldt, dat onder de (verticale) kroonprojectie van bomen in gazon geen attracties, caravans, aggregaten e.d., mogen worden opgesteld zonder de nadrukkelijke toestemming van de Gemeente.
- Bij het plaatsen van kramen, kantoren e.d., op verharding moet een minimale afstand tot de buitenkant van de boomstam van 2 meter worden gehouden. In het geval ook op grotere afstand dan 2 meter nog oppervlakkige beworteling zichtbaar is, dient of van plaatsing te worden afgezien, of het advies van de gemeente te worden opgevolgd.
- Over de gazons mag niet met vrachtwagens/tractoren of andere vierwielige voertuigen worden gereden, zonder gebruik van rijplaten en zonder toestemming van de Gemeente.
- In de bodem mogen zonder toestemming van de toezichthouder geen graafwerkzaamheden worden verricht.
- In het geval op gazon zand wordt aangebracht, dient verwijdering hiervan in handkracht te worden uitgevoerd.
- Eventueel spoel- en toiletwater moet direct worden aangesloten op het de vuilwaterriolering (dus niet op het hemelwaterriool en/of kolken) en mag in geen geval geloosd worden op gazon of bij struiken en bomen.
- Bij de specifieke locatiekeuze van de attracties moet de lengte van de looppaden tussen attractie en de voetpaden zo beperkt mogelijk zijn.
- Situering van looppaden onder bomen moet worden voorkomen. In het geval dit toch noodzakelijk is, moeten onder de bomen (in de kroonprojectie) plankiers worden toegepast met een minimale breedte van 2 meter.
- Wanneer vlak voor een evenement sprake is van natte weersomstandigheden dient contact met de Gemeente worden opgenomen voor het treffen van extra beschermende maatregelen van de bodem.

Utrecht, 25 september 2001

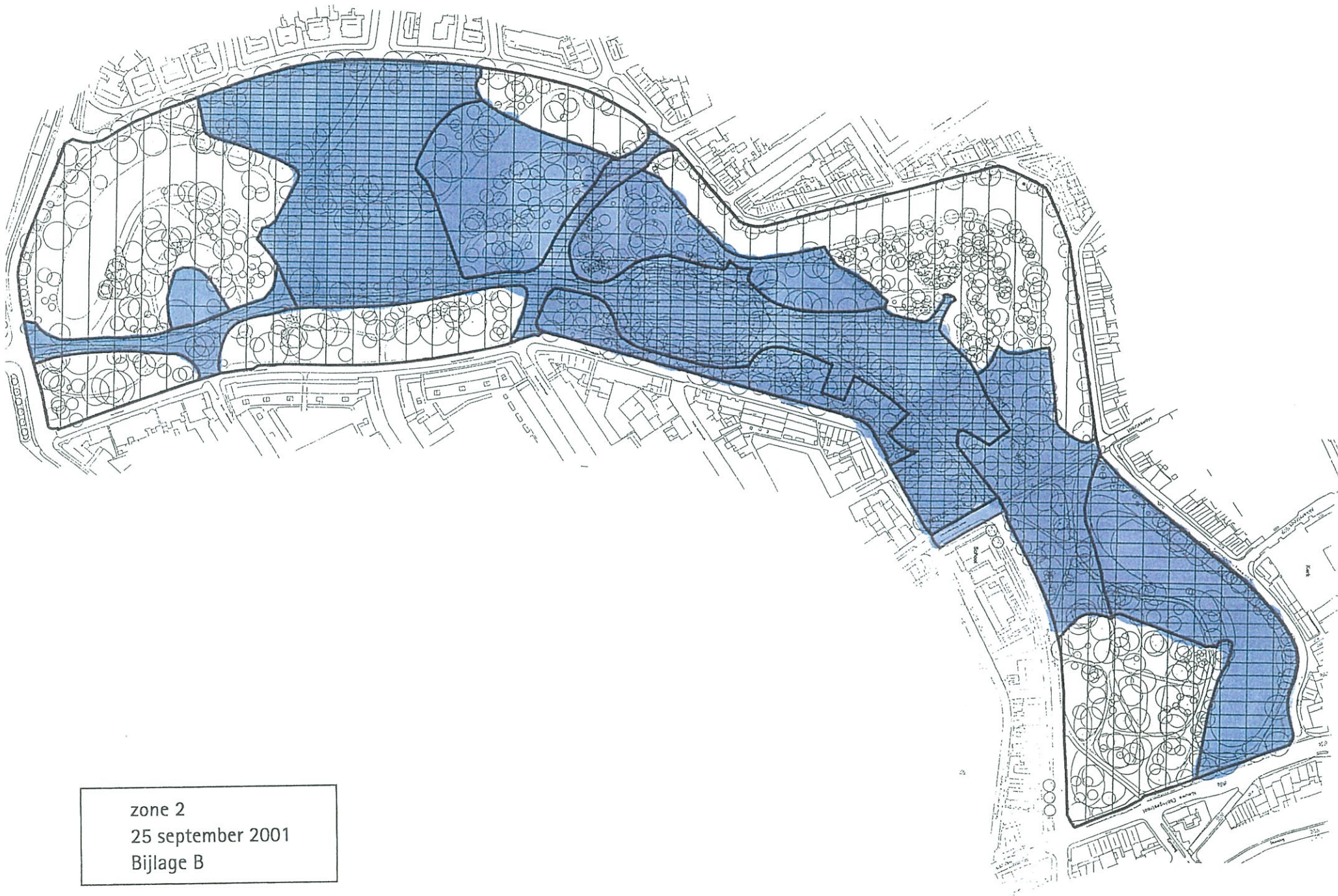
COPIJN UTRECHT
Tuin- en landschapsarchitecten bv.



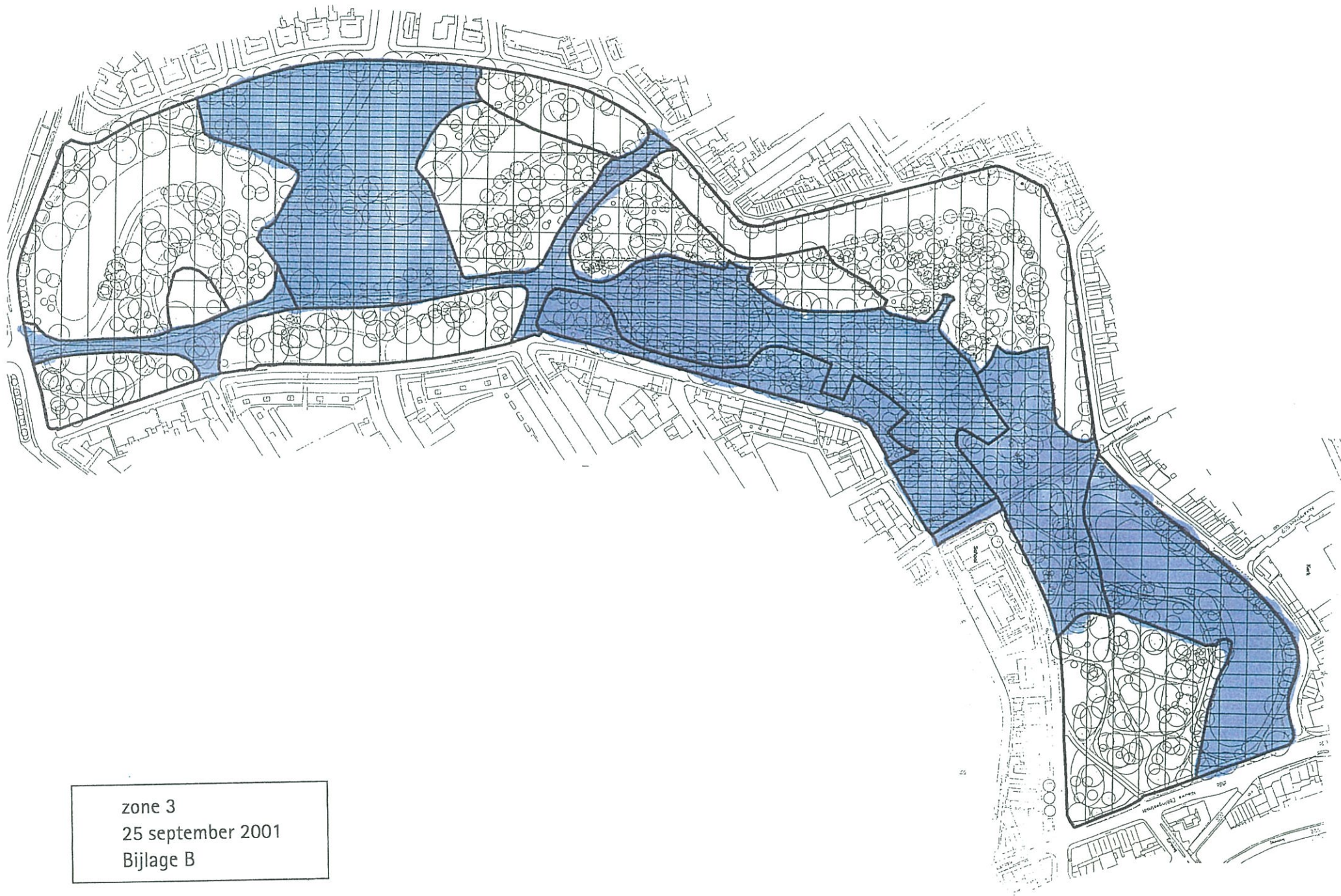
bijlage A



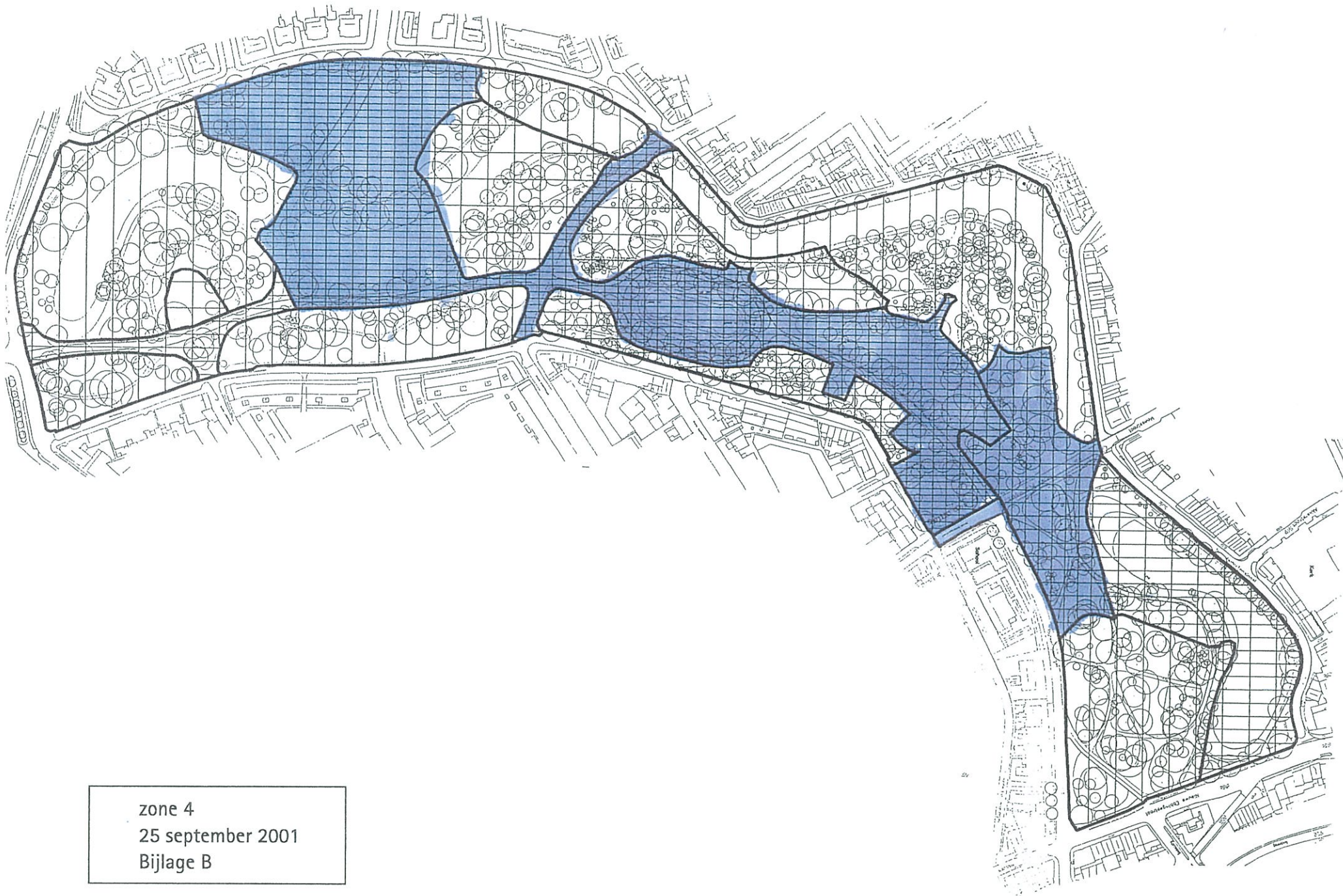
zone 1
25 september 2001
Bijlage B



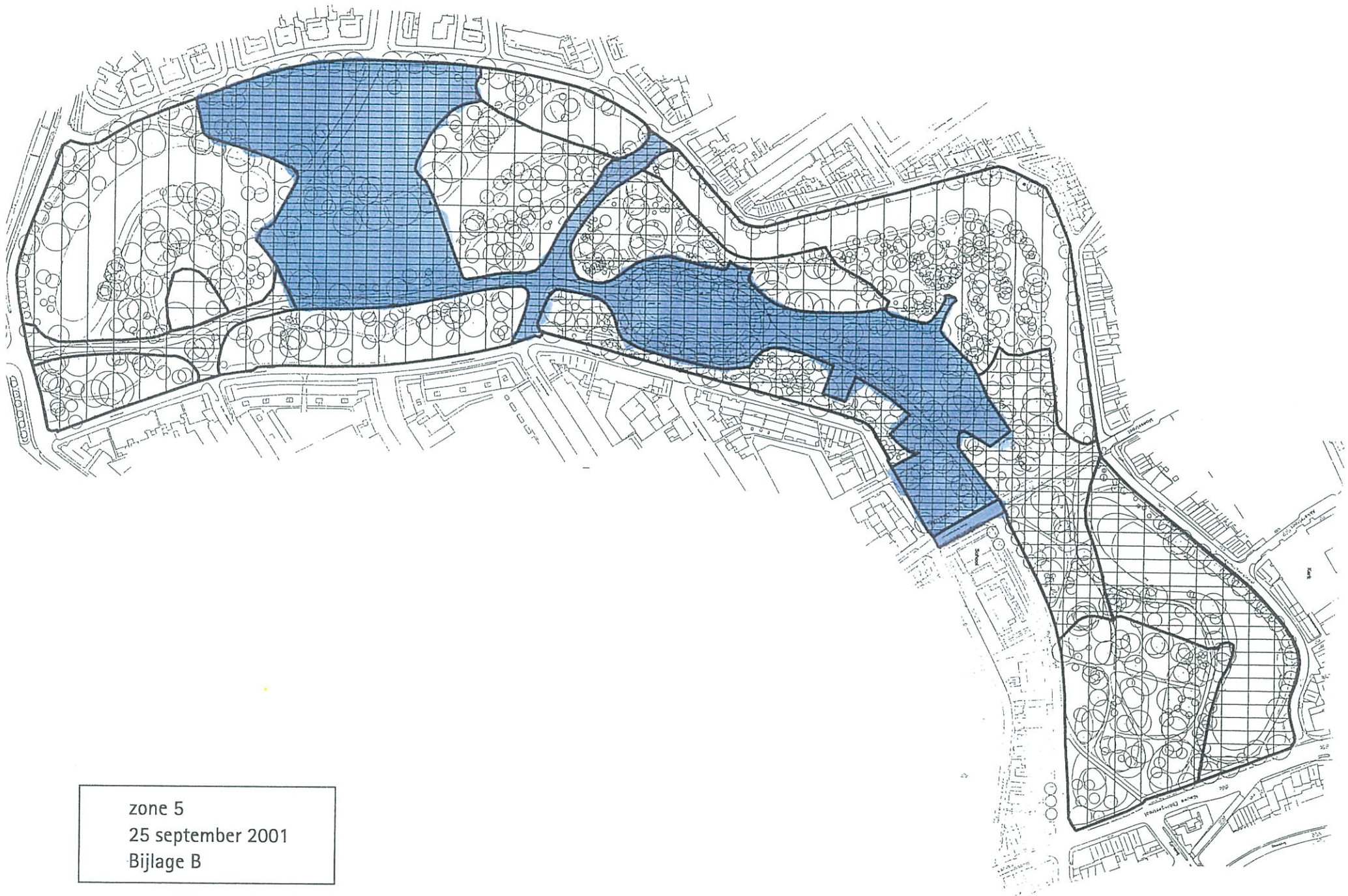
zone 2
25 september 2001
Bijlage B



zone 3
25 september 2001
Bijlage B



zone 4
25 september 2001
Bijlage B



zone 5
25 september 2001
Bijlage B